



Monoraduno Nazionale

Roma 16 - 17 giugno 2018

Il primo raduno di monoruota elettrici organizzato nella capitale dal gruppo

In collaborazione con www.street-board.com



PAGINA UFFICIALE DEL RADUNO INFO ED ISCRIZIONE

<https://www.street-board.com/raduno-nazionale-monoruota-elettrico-roma-16-17-giugno-2018/>

Gruppo whatsapp monoraduno Roma

<https://chat.whatsapp.com/JiEfghAsc3WDSaHtkNWE5N>

PERCORSI

16 Giugno - mattina

Punto di ritrovo: h 9:30 in Largo dei Colli Albani alla fermata della Metro  (linea A) fronte Capolinea bus linea 590

- Partenza: h 9:45

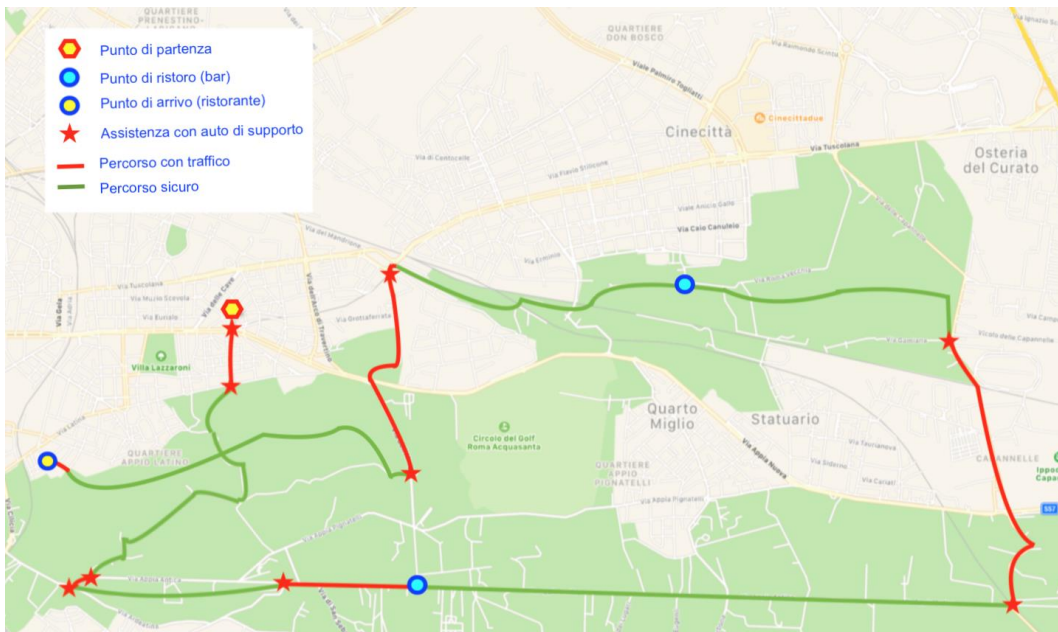
Percorso del mattino (in **rosso** su strade aperte al traffico, in **verde** zona pedonale o parco) :

1. **Via M. Menghini direzione Parco della Caffarella con ingresso largo Pietro Tacchi Venturi (Km 0,4)**
2. **All'interno del parco si prosegue su via della Caffarella verso Casale della Vaccareccia (Km 1,2)**
3. **Passaggio attraverso il Giardino Botanico costeggiando il fiume Almone (Km 1,8)**
4. **Si esce dal parco sulla via Appia Antica, altezza Chiesa S.Maria In Palmis (Km 3,0)**

5. Si percorre per intero il lungo viale delle Catacombe di S.Callisto e si ritorna sulla Via Appia Antica all'altezza delle catacombe di S.Sebastiano (Km 4,5)
6. Si arriva all'ingresso del Cimitero di Massenzio (Km 4,8) dove si può effettuare una sosta per visitare l'area interna
7. Si riparte percorrendo la Via Appia Antica passando dal Mausoleo di Cecilia Metella su tratti di strada originale romana e parte su sentiero (Km 5,2)
8. Si effettua un breve passaggio nel museo di Capo di Bove (Km 5,6)
9. Si prosegue verso sud passando davanti a numerosi monumenti funerari che ornano l'intero percorso immerso nel verde, intersecando Via Appia Pignatelli (Km 8,2)
10. Si prosegue sulla Via Appia Antica fino al mausoleo di Casal Rotondo (Km 9,7)
11. Si svolta a sinistra in direzione di Via Appia Nuova e si attraversa al semaforo (Km 10,5)
12. Si percorre via delle Capannelle costeggiando l'ippodromo e le scuole centrali Antincendi dei Vigili del Fuoco fino al ponticello (Km 11,8)
13. Si svolta a sinistra su Via Gaminana e si accede al Parco degli Acquedotti (Km 11,9)
14. Si percorre il parco passando sotto l'acquedotto romano fianco al campo da golf "Archi di Claudio" (Km 13,5)
15. Si prosegue lungo i facili sentieri del parco alle spalle della chiesa di S.Policarpo fino a raggiungere la zona del Quadraro (Km 14,6)
16. Tramite un breve discesa da percorrere a piedi usando il Corrimano, si passa sotto la Via del Quadraro accedendo al parco di Tor Fiscale e costeggiando la ferrovia su comodi sentieri si raggiunge il Casale, dove è possibile fare una sosta (Km 15,5)
17. Dopo la sosta si prosegue nel parco di Tor Fiscale fino all'uscita su Via dell'Acquedotto Felice costeggiando questo ultimo fino a raggiungere Via Tuscolana (Km 16,2)
18. Svoltando a sinistra si percorre via Demetriade fino al semaforo di Via Appia Nuova (Km 17,2)
19. Si attraversa Via Appia e si percorre via dell'Almone fino all'ingresso del parco della Caffarella fronte Parco Egeria (Km 17,7)
20. Rientrati nel parco si percorrono i bei sentieri che costeggiano l'Almone fino al ninfeo di Egeria (Km 18,4)

21. Immersi nel parco si raggiunge nuovamente via della Caffarella per poi dirigersi verso la zona frequentata da numerosissimi conigli che vivono allo stato brado ed è facilissimo incontrarli (Km 20,5)
22. Si esce dal parco da via Centuripe e ci si ferma per il pranzo (Km 20,8) al ristorante con cucina tipica romana Selloero e Ventresca dove oltre a soddisfare il palato si può ricaricare il proprio mezzo elettrico.

- Arrivo previsto h 13:30



16 Giugno - pomeriggio

Dopo la ricarica (almeno 2h) chi vuole può proseguire per il secondo giro, oppure può ritornare alla fermata della Metro **M** (linea A) Ponte Lungo o Furio Camillo (distanti entrambe 1,3 Km dal ristorante).

Partenza: h 15:30

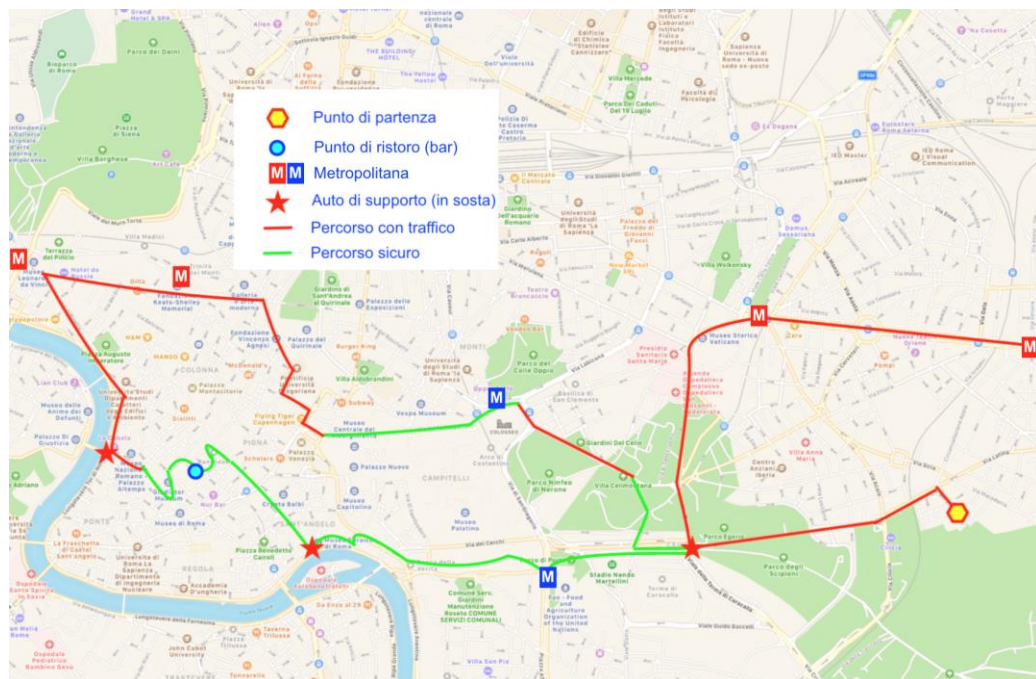
- 2° Percorso del pomeriggio (in rosso su strade aperte al traffico, in azzurro pista ciclabile, in giallo zone ad alta densità di turisti, in verde marciapiedi)
 1. Partendo da Via Lidia si percorre Via Latina in direzione del centro di Roma accedendo dalla Porta Latina (Km 0,8)

2. Si prosegue fino a Piazzale Numa Pompilio dove si attraversa al semaforo verso via delle terme di Caracalla (Km 1,5)
3. Si prende la pista ciclabile che costeggia le Terme di Caracalla fino al semaforo per poi attraversare e spostarsi sul lato opposto del Viale all'altezza di S.Maria in Tempulo (Km 2,0)
4. Tramite una stradina si accede a Villa Celimontana che si attraversa per uscirne su via della Navicella (Km 2,6)
5. Si prosegue sui via Claudia fino a Piazza del Colosseo e attraversando con cautela si accede al percorso pedonale dei fori imperiali (Km 3,3)
6. Si prosegue dritto ammirando la vastità dei Fori Imperiali fino a Piazza Venezia (Km 4,4)
7. Si attraversa la piazza verso il Museo delle cere, attraversando sulle strisce
8. Dopo aver costeggiato Palazzo Colonna si prende via del Vaccaro e si svolta a sinistra su via dei Lucchesi, poi via S.Vincenzo, via della Stamperia, fino a Via del Tritone (Km 5,4)
9. Si percorre tutta via del Nazareno, poi via di S.Andrea delle Fratte, Via Propaganda, fino a raggiungere Piazza di Spagna (Km 5,8)
10. Si prosegue su via del Babuino fino a raggiungere Piazza del Popolo (Km 6,5)
11. Si prosegue su via di Ripetta, passando davanti al mausoleo di Augusto e si prosegue su via di Monte Brianzo e si svolta su via Zanardelli e si raggiunge Piazza Navona (Km 8,0)
12. Si esce dalla piazza e si attraversa Corso Rinascimento davanti Palazzo Madama per immettersi su via del Salvatore, poi via Dogana vecchia fino a S.Eustacchio (obbligatoria pausa caffè) (Km 8,6)
13. Si riparte verso il Pantheon e Piazza della Rotonda, via della Minerva, via dei Cestari, fino a Largo Argentina (Km 9,3)
14. Si attraversa via delle Botteghe oscure e si prende via Paganica (Contromano ma non trafficata) fino a piazza Mattei dove si può ammirare la fontana delle tartarughe e si prosegue su via di S.Ambrogio, fino al Portico D'Ottavia (Km 9,7)
15. Si procede su lungotevere per 100mt e si scende dal via del Foro Olitorio, via Petrocelli fino alla Bocca della Verità (Km 10,0)
16. Si attraversa al semaforo su via della Greca e ci si immette nel Circo Massimo

17. Da qui si raggiunge la fermata della Metro **M** (linea B) Circo Massimo ai piedi della FAO [h 16:30]

18. Chi preferisce, può proseguire sulle terme di Caracalla, via Druso Via dell'Amba Aradam, passando davanti la basilica di S.Giovanni in Laterano raggiungere la fermata della Metro **M** linea A o **M** linea C, evitando così il cambio linea. (Km 14,0) [h 16:50]

19. Volendo si può tornare al punto di partenza del mattino Metro **M** linea A Largo dei Colli Albani distante solo altri 2km, percorrendo via Appia Nuova, (Km 16,0) [h 17:15]



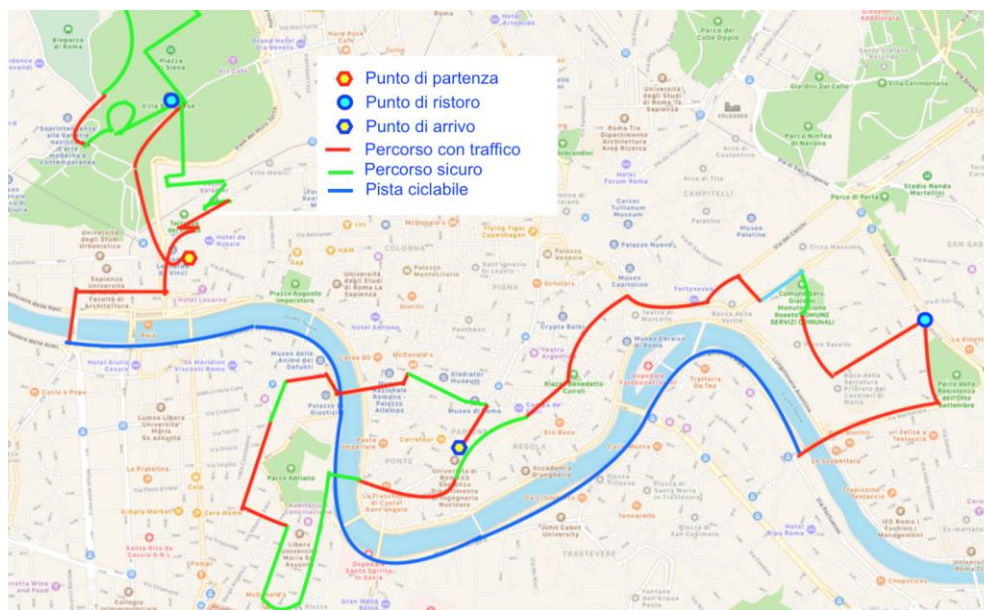
17 Giugno - mattina

Punto di ritrovo: h 10:00 in Piazza del Popolo – Fermata **M** Flaminio

- **Percorso del mattino** (in **rosso** su strade aperte al traffico, in **azzurro** pista ciclabile, in **giallo** zone ad alta densità di turisti, in **verde** zona pedonale o parco)
 1. **Si parte passando sotto la porta del Popolo e si sale su Viale G. Washington dentro il parco di Villa Borghese, fino a piazza delle Canestre (Km 0,9)**
 2. **Si gira a sinistra su via P. Canonica passando davanti piazza di Siena, si svolta a destra su viale dei cavalli marini che si percorre girando intorno all'omonima fontana (Km 1,5)**
 3. **Si svolta a sinistra su viale del Museo Borghese fino al piazzale per poi prendere via dell'Uccelleria, dopo le due piramidi si svolta a sinistra (Km 2,2)**
 4. **Ci si immette nel percorso di terra battuta, sotto gli alberi fino a raggiungere l'uscita a Largo P. Picasso (in alternativa si passa davanti l'ingresso dello zoo su strada asfaltata per raggiungere l'uscita) (Km 2,8)**
 5. **Si percorre un pezzo di pista ciclabile su viale delle belle arti e si sale via Omero e piazzale Ferdowsy per rientrare nel giardino all'altezza del laghetto cui si gira attorno iniziando dal lato del Tempio di Esculapio (Km 3,5)**
 6. **Si esce dal cancello percorrendo viale dell'Aranciere e da piazza delle Canestre ci si dirige verso il Pincio su viale delle Magnolie e dopo il ponte sul Muro torto si svolta a destra su via dell'orologio, ammirando appunto il prestigioso orologio ad acqua (Km 4,3)**
 7. **Si percorre poi via degli ippocastani e via di Villa Medici fermandosi sulla balconata per osservare il meraviglioso affaccio su Roma, e passando davanti Casina Valadier, si scende su viale D'annunzio che ci riporta a piazza del Popolo (Km 5,6)**
 8. **Si ripassa sotto la porta del Popolo si attraversa al semaforo e si gira a sinistra in direzione del Tevere per poi imboccare a destra via D. Romagnosi, via G. Pisanelli poi a sinistra su via D. A. Azuni (Km 6,3)**
 9. **Si passa su Ponte Matteotti che ci permette di cambiare sponda e scendere su una rampa un po' ripida ma sulla pista ciclabile da Lungotevere delle Armi. (Km 6,5)**
 10. **Si percorre la pista ciclabile accanto al Tevere fino alla comoda rampa di Porta Portese dove si può risalire a livello strada (Km 11,4)**


11. Si passa su ponte Sulpicio si attraversa al semaforo e si percorre Viale Marmorata fino alla Caserma dei pompieri, poi si svolta a sinistra su via M. Gelsomini fino a piazza Albania (Km 12,5)
12. Si sale su per via di S. Anselmo, via dei Decli, si svolta a sinistra su via di S. Alessio, si fa un passaggio al caratteristico portone di "Roma dal buco" di Piazza dei Cavalieri di Malta e poi si torna indietro fino al Giardino degli Aranci all'Aventino per affacciarsi dalla magnifica terrazza (100mt a piedi dal perché vietato entrare con i nostri mezzi) (Km 13,4)
13. Uscendo dal giardino degli Aranci, si scende per circa 600mt verso il Roseto comunale e dopo averlo attraversato utilizzando la breve pista ciclabile di via del Circo Massimo si raggiunge via dei Cerchi e piazza Bocca della Verità (Km 14,3)
14. Dopo aver raggiunto il marciapiede opposto di via L. Petroselli, risaliamo verso il Teatro Marcello, per immettersi su via Montanara, proseguendo su via dei Funari e via dei Falegnami per attraversare su via Arenula all'altezza di piazza B. Cairoli (Km 14,3)
15. Attraverso via dei Giubonari si raggiunge Piazza Campo de fiori (Km 13,4)
16. Percorrendo via dei Cappellari, via del Pellegrino, via dei Banchi Vecchi, si attraversa corso V. Emanuele II e si percorre via Del Banco di S. Spirito fino a Lungotevere Tor di Nona (Km 16,4)
17. Passando su Ponte S. Angelo si giunge sotto l'omonimo e maestoso castello cui è possibile girare intorno nel parco della Mole Adriana e raggiungere via della Conciliazione per ammirare S. Pietro fino all'inizio del colonnato (Km 17,7)
18. Passando sotto le mura, si prende via del Mascherino e si percorre Borgo Pio fino a via di Porta Castello, via Pallavicini e si raggiunge svoltando a destra via Crescenzo, che interamente percorsa, arriva a Piazza Cavour (Km 19,0)
19. Percorrendo via Ulpiano si passa dall'altra parte del palazzo dei Tribunali dove si attraversa al semaforo e si passa su ponte Umberto I e via Zanardelli per raggiungere Piazza Navona (Km 20,0)
20. Uscendo dal lato opposto su via delle Cuccagna si raggiunge di nuovo Corso Vittorio Emanuele II e ci si dirige sul piazzale di Piazza Chiesa Nuova, si attraversa al semaforo e ci si siede ai tavoli del ristorante "Da Luigi" per il pranzo (Km 20,8)

Arrivo previsto h 13:00



Dopo il pranzo ed eventuale ricarica, ognuno può rientrare a Casa come meglio crede, le fermate della metro più vicine sono :

 linea A : Ottaviano (Km 2,0) Lepanto (Km 2,0)

 linea B : Colosseo (Km 2,0), Circo Massimo (Km 3,0)

 Ferrovie dello Stato : Ostiense (Km 3,5) , Termini (3,3 Km)